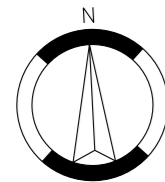


Dimensioni ed altitudini in metri
Dimensions and elevations in metres

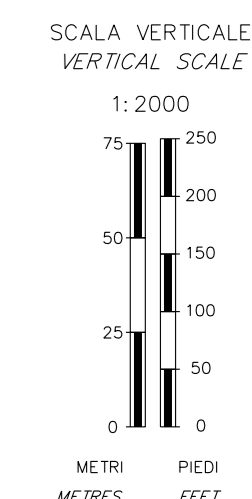
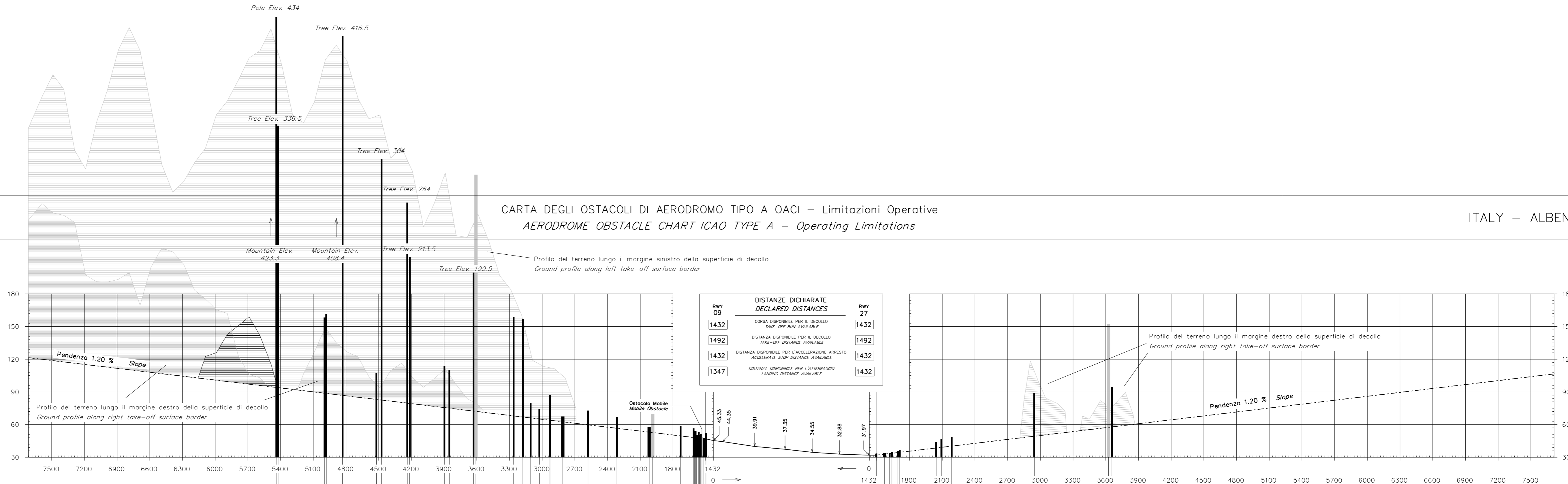
ITALY - ALBENGA RWY 09/27

CARTA DEGLI OSTACOLI DI AERODROMO TIPO A OACI - Limitazioni Operative
AERODROME OBSTACLE CHART ICAO TYPE A - Operating Limitations

Declinazione magnetica: 1° E 2010.0
Magnetic variation: 1° E 2010.0
Italian Magnetic Model 2005

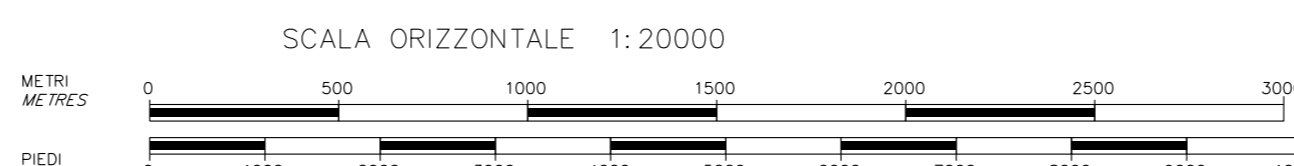
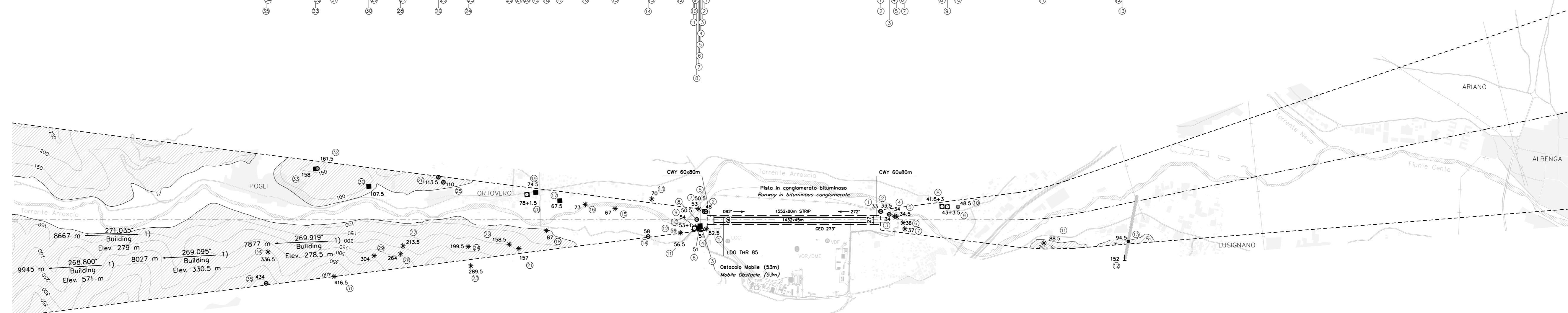


Annual rate of change: 6' E



CONSULTARE I NOTAM PER LE ULTIME INFORMAZIONI
CONSULT NOTAM FOR LATEST INFORMATION

LEGENDA / LEGEND	PIANTA / PLAN	PROFILO / PROFILE
Numero di identificazione / Identification number	①	①
Profilo ostacoli situati nell'area di decollo / Obstructions with in the take-off flight path area		▬
Profilo ostacoli situati fuori dell'area di decollo / Obstructions beyond the take-off flight path area		▬
Altitudine dell'ostacolo ed altezza dell'antenna se esistente / Obstacle altitude and antenna height if available	56+1.5	
Edificio o costruzione importante / Building or large structure	■	
Pala, torre, campanile, antenna, ciminiera / Pole, tower, spire, antenna, chimney	●	
Traliccio / Lattice	⊥	
Grù / Crane	○	
Albero, o arbusto - Gruppo di alberi / Tree or shrub - Wooded areas	*-*	
Centro abitato / Built-up area	▨	
Ferrovia (uno o due binari) / Railroad (one or more tracks)	—+—+—	
Linea trasporto energia elettrica - cavo sospeso / Transmission line - Overhead cable	—+—+—	
Recinzione / Fence	—+—+—	
Terreno sporgente dal piano ostacoli / Terrain penetrating obstruction plane	▨	▬



Posizione del centro della curva 1290m prima THR 29, 2500m a destra RCL
Posizione fine curva 1800m prima THR 29, 60m a destra RCL
Curve centre positioned at 1290m before THR 29, 2500m right RCL
End of curve position at 1800m before THR 29, 60m right RCL

1) RILEVAMENTO MAGNETICO E DISTANZA CALCOLATI DAL FINE PISTA 09
1) MAGNETIC BEARING AND DISTANCE COMPUTED FROM RWY END 09

VARIANTI / AMENDMENT RECORD		
N.	DATA / DATE	REGISTRATO DA / ENTERED BY

Le precisioni della carta sono quelle descritte nell'Annesso 4 ICAO, Capitolo 3.9
Accuracies on the chart are specified in ICAO Annex 4, Chapter 3.9